

TUMAČ PLANSKOG ZNAKOVLJA

[OB-1-1] Obuhvat prostornog plana



[OB-1-1-3001] Obuhvat prostornog plana

[KN-1-1] Namjena prostora



[KN-1-1-1210] (E)
Eksploatacija mineralnih
sirovina



[KN-1-1-1300] Osobito
vrijedno zemljište
namijenjeno poljoprivredi



[KN-1-1-1310] Zemljište
namijenjeno šumi i šumsko
zemljište državnog značaja



[KN-1-1-1900] (RP) Ostale
površine državnog značaja



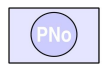
[KN-1-1-2211] (I1)
Proizvodna namjena
područnog (regionalnog)
značaja



[KN-1-1-2213] (I3)
Proizvodna namjena
područnog (regionalnog)
značaja - farma



[KN-1-1-2283] (KS3)
Komunalno-servisna
namjena područnog
(regionalnog) značaja -
građevni otpad



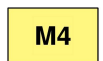
[KN-1-1-2802] (PNo)
Posebna namjena
područnog (regionalnog)
značaja - ostalo



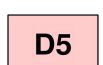
[KN-1-1-2905] (IS5)
Površina infrastrukture -
zračni promet područnog
(regionalnog) značaja



[KN-1-1-2907] (IS7)
Površina infrastrukture -
energetski sustav
područnog (regionalnog)
značaja



[KN-1-1-3054] (M4)
Mješovita namjena



[KN-1-1-3105] (D5) Javna i
društvena namjena -
osnovnoškolska i
srednjoškolska



[KN-1-1-3211] (I1)
Proizvodna namjena



[KN-1-1-3290] (Gr) Groblje



[KN-1-1-3301] Vrijedno
zemljište namijenjeno
poljoprivredi




[KN-1-1-3312] Ostalo
zemljište namijenjeno šumi




[KN-1-1-3321] (V1)
Površina unutarnjih voda -
površina pod vodom



[KN-1-1-3399] Ostalo
zemljište



[KN-1-1-3402] (T2)
Ugostiteljsko-turistička
namjena (u izdvojenom
građevinskom području
izvan naselja) - s gradnjom
smještajnih građevina



[KN-1-1-3602] (R2)
Sportsko-rekreacijska
namjena - sportske
građevine i centri



[KN-1-1-3603] (R3)
Sportsko-rekreacijska
namjena -
sportsko-rekreacijska
igrališta na otvorenom



[KN-1-1-3905] (IS5)
Površina infrastrukture -
zračni promet



[KN-1-1-3907] (IS7)
Površina infrastrukture -
energetski sustav



[KN-1-1-3994] (UPU)
Površina određena
urbanističkim planom
uređenja

[IS-1-1] Cestovni promet



[IS-1-1-1003] (D) Cesta
državnog značaja



[IS-1-1-1004] (D) Cesta
državnog značaja -
planirano



[IS-1-1-1012] (BC) Brza
cesta - planirano



[IS-1-1-2005] (Ž) Cesta
područnog (regionalnog)
značaja



[IS-1-1-2006] (Ž) Cesta
područnog (regionalnog)
značaja - planirano



[IS-1-1-3007] (L) Cesta
lokalnog značaja

[IS-1-2] Željeznički promet



[IS-1-2-1001] (M)
Željeznička pruga za
međunarodni promet s
pripadajućom željezničkom
infrastrukturom



[IS-1-2-1003] (R)
Željeznička pruga za
regionalni promet s
pripadajućom željezničkom
infrastrukturom



[IS-1-2-1004] (R)
Željeznička pruga za
regionalni promet s
pripadajućom željezničkom
infrastrukturom - planirano



[IS-1-2-2005] (L)
Željeznička pruga za
lokalni promet s
pripadajućom željezničkom
infrastrukturom

REPUBLICA HRVATSKA ŠIBENSKO-KNINSKA ŽUPANIJA, GRAD DRNIŠ	
Naziv prostornog plana: Prostorni plan uređenja Grada Drniša	
Naziv kartografskog prikaza prostornog plana: 1.1. Namjena prostora	Mjerilo prikaza: 1:25000
Vrsta postupka: Postupak transformacije prostornog plana	
Faza transformacije plana: Prijedlog transformiranog prostornog plana	Oznaka revizije plana:
Odluka o transformaciji prostornog plana: Odluka o transformaciji Prostornog plana uređenja Grada Drniša (Službeni glasnik Grada Drniša broj 2/24)	
Objava plana: Objava plana provodi se od 17.02.2026. do zaključno s danom 03.03.2026.	
Nositelj izrade prostornog plana: Šibensko-kninska županija, Grad Drniš Upravni odjel za prostorno uređenje, graditeljstvo, komunalno gospodarstvo i zaštitu okoliša	Odgovorna osoba nositelja izrade: PROČELNIK Šime Cigić dipl.ing.el.
Tijelo koje donosi prostorni plan: Šibensko-kninska županija, Grad Drniš Gradsko vijeće	Predsjednik tijela koje donosi prostorni plan: PREDSJEDNICA GRADSKOG VIJEĆA Majdi Pamuković prof.
Stručni izrađivač prostornog plana: URBING d.o.o. Zagreb, Ulica Mije Sinkovića 3 OIB: 74221476988	Odgovorna osoba stručnog izrađivača: DIREKTOR Tihomir Knezić dipl.ing.arh.
	Odgovorni voditelj izrade: Petra Igrc dipl.ing.arh.
Stručni tim: Petra Igrc, dipl.ing.arh. ovl.arh.urb. Maja Martinec Čunčić, dip.ing.arh. Katarina Paćin, dipl.ing.arh. Ivana Celić, mag.ing.prosp.arch. Blaž Cerovečki, mag. ing.prosp.arch.	

Naziv prostornog plana:

Prostorni plan uređenja Grada Drniša

Naziv kartografskog prikaza prostornog plana:

1.1. Namjena prostora

Mjerilo prikaza:

1:25000

Vrsta postupka:

Postupak transformacije prostornog plana

Faza transformacije plana:

Prijedlog transformiranog prostornog plana

Oznaka revizije plana:

Prostor za digitalni potpis

Odgovorna osoba nositelja izrade:

PROČELNIK

Šime Cigić dipl.ing.el.

Odgovorna osoba stručnog izrađivača:

DIREKTOR

Tihomir Knezić dipl.ing.arh.

Odgovorni voditelj izrade:

Petra Igrec dipl.ing.arh.